RED LUPA

Evaluamos qué hace el Estado para localizar a las personas desaparecidas

Actualizado:
16 de mayo de 2023

Sinaloa

Calificación: **Nivel medio inferior de gravedad**

El estado de Sinaloa cuenta con 18 municipios en los que se divide su territorio. De acuerdo con el Censo de Población y Vivienda de 2020, Sinaloa tiene una población de 3 026 943 habitantes, de los cuales la mayor parte se concentra en la capital Culiacán.

Con corte al 16 de mayo, Sinaloa tenía:

	2022	2023
Personas desaparecidas	5,473	5,671
Hombres desaparecidos	4,904 89.6%*	5,100 89.93%*
Mujeres desaparecidas	565 10.32%*	567 9.99%*

*El porcentaje se toma con base en el total de personas desaparecidas

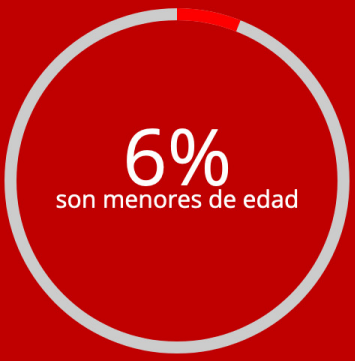

En 2022, **328 personas tenían menos de 18 años cuando fueron desaparecidas**, siendo la mayoría niños, exactamente el 60.37%.

25

Niñas fueron desaparecidas en un año, de mayo de 2022 a mayo de 2023.

Total de personas desaparecidas y no localizadas por año

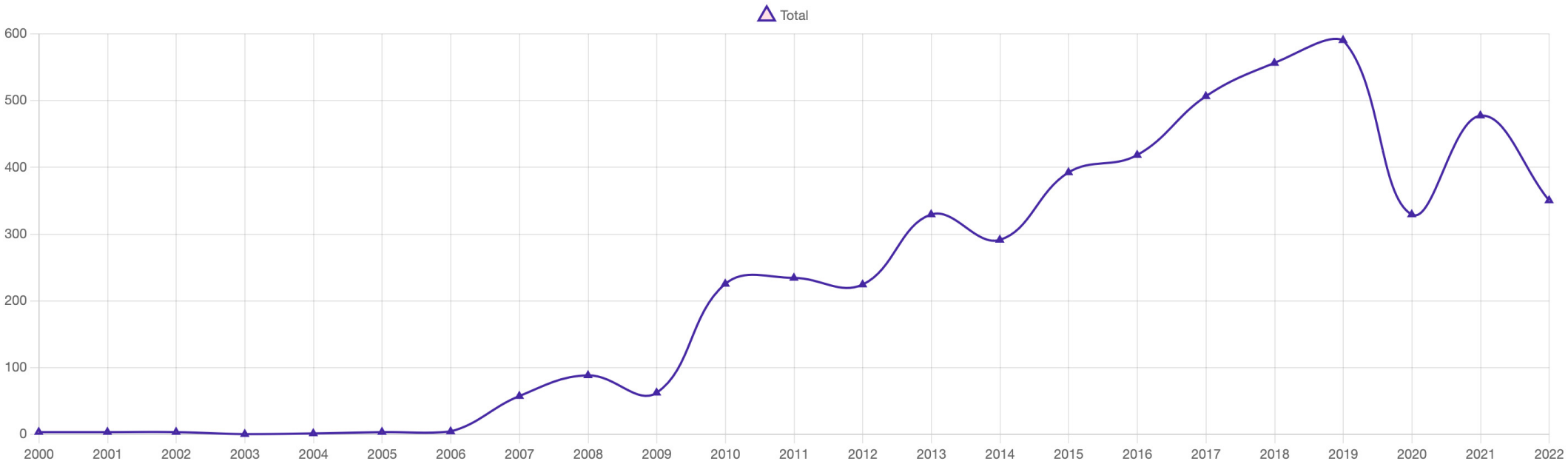

Descarga el gráfico

156

Nuevos casos del 1 de enero al 16 de mayo de 2023.

Los casos de desaparición en Sinaloa comenzaron a aumentar en el 2010, siendo **el 2019 el año con la mayor concentración de casos**, con 590 personas que continúan desaparecidas. Desde el 2010 no ha habido una disminución relevante en el número de personas desaparecidas, las cifras continúan en aumento, salvo el año 2020 en el que la cifra bajó posiblemente por el confinamiento de la pandemia.

Distribución por rango de edad de personas desaparecidas a mayo de 2022

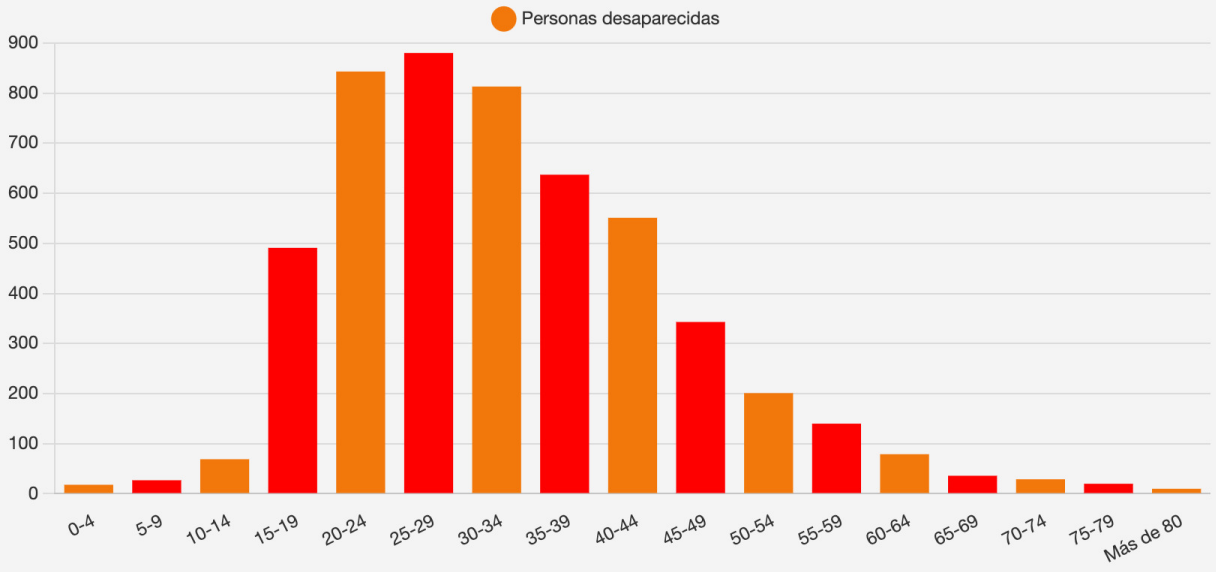

Descarga el gráfico

47% de los casos de personas desaparecidas y no localizadas está en el rango de edad entre los 20 y 34 años.

Hay 215 casos sin edad de referencia.

El 22% de los casos de mujeres desaparecidas y no localizadas está en el rango de edad entre los 15 y 19 años.

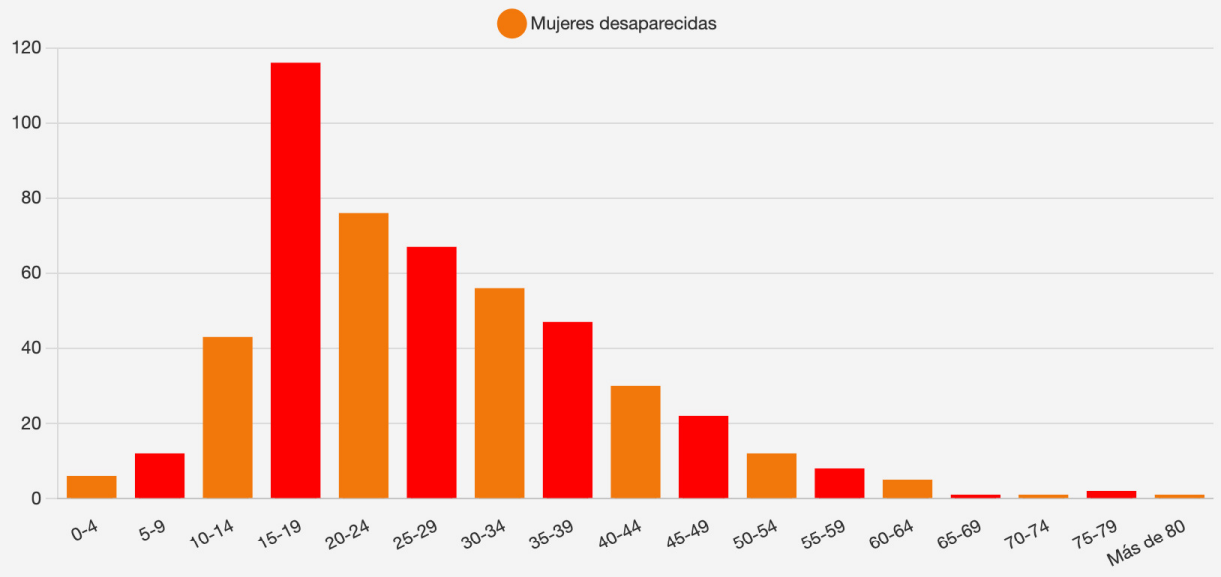
Distribución por rango de edad de mujeres desaparecidas a mayo de 2022

Descarga el gráfico

Desapariciones por municipio a mayo de 2022

Los 5 municipios con más desapariciones

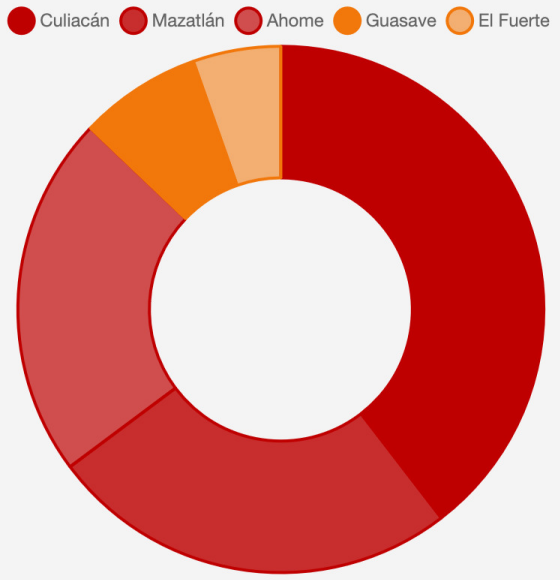

> *«La capital Culiacán pasó de 1589 a 1733 casos de personas desaparecidas en un año.»*

Al 16 de mayo de 2023

Culiacán concentra la mayor cantidad de casos de personas desaparecidas en el estado, para mayo de 2023, continuó como el municipio con más casos, pasando de 1589 a 1733 casos. Los demás municipios muestran también un aumento significativo en el total de personas desaparecidas, con excepción del municipio El Fuerte que fue sustituido por el municipio de Navolato.

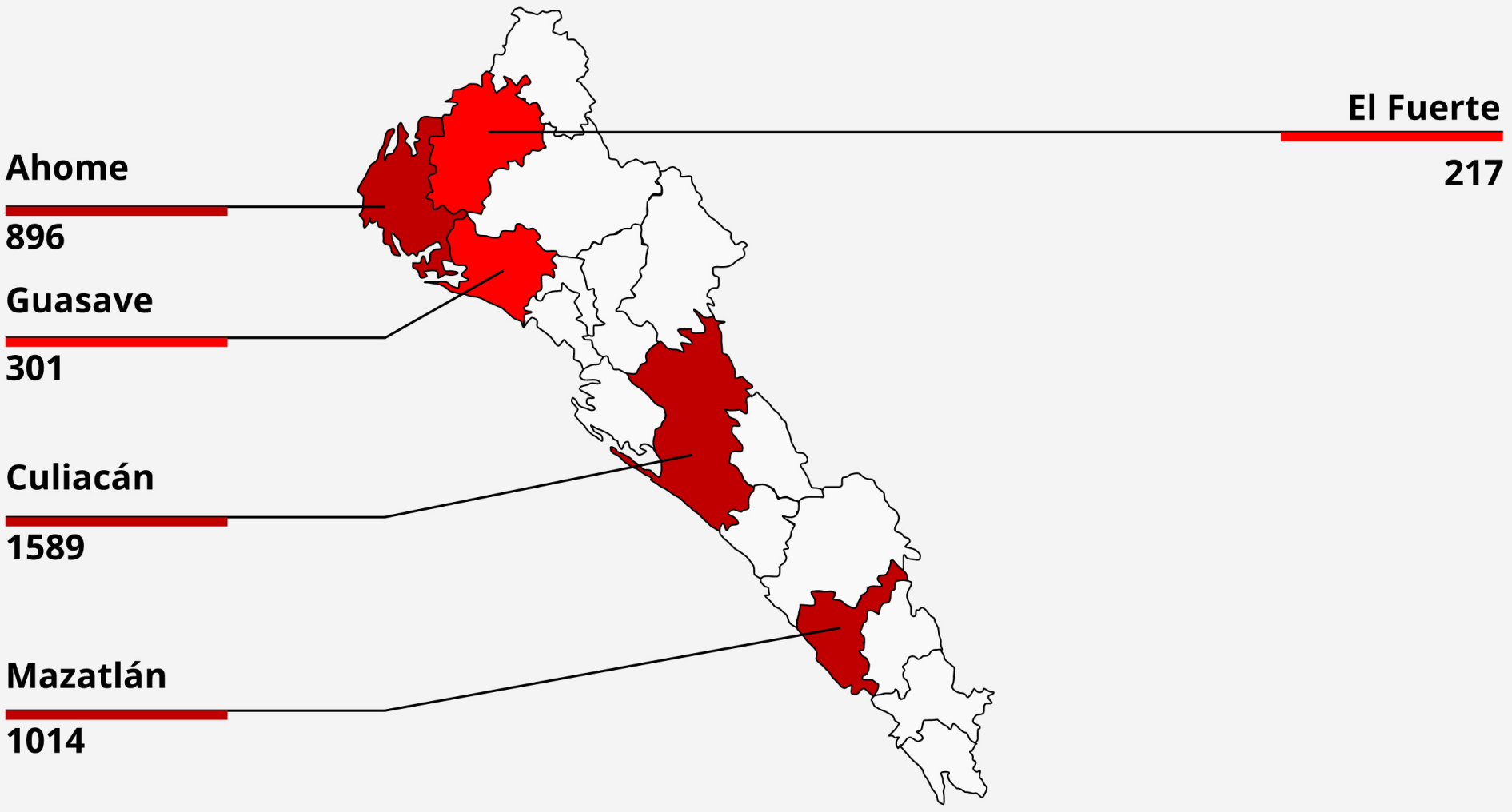

Análisis territorial

En relación al análisis territorial, las personas que forman parte de la Red y que están activas en Sinaloa, han compartido sus perspectivas. Según su experiencia, en este estado existen ciertos aspectos que merecen señalarse:

> *«La zona serrana del estado tiene el 33% de su territorio concesionado a proyectos de extracción minera. Los municipios de San Ignacio y Concordia han experimentado una ola de desplazamientos por estos proyectos en los que participan grupos criminales.»*

> *«En la zona del Valle es donde se concentran las desapariciones de personas, especialmente en Mazatlán, Culiacán y Ahome.»*

> *«En el estado los principales cárteles que operan son el Cártel de Sinaloa y el de los Beltrán Leyva.»*

> *«Existen muchas fosas en la zona del Valle y Costa porque es más fácil enterrar y manipular esa tierra. Existen territorios controlados completamente por grupos criminales por lo que las personas buscadoras no pueden entrar en ellos aunque tengan los reportes de posibles fosas.»*

> *«Respecto al tráfico de drogas ha habido una disminución en la producción y tráfico de marihuana y amapola por la entrada de la droga sintética conocida como Fentanilo. »*

> *«Los "culiacanazos" han sido enfrentamientos famosos que demuestran el poder de los grupos criminales en el estado.»*

> *«En el estado han disminuido los homicidios pero han aumentado las desapariciones.»*

> *«La SEDENA tiene destacamentos en casi todo el estado, en Sinaloa están la 3° región militar en Mazatlán y la 9° en Culiacán.»*

> *«Ha habido enfrentamientos en la zona que colinda con Chihuahua porque en esa parte del estado el control lo tienen los grupos armados, casi no se ven autoridades estatales, y de lado de Chihuahua es una zona de desplazados y de mucha tala ilegal porque los grupos del crimen organizado han puesto aserraderos.»*

Análisis institucional y del marco jurídico del estado

🟢 Existentes o creadas

🔴 Inexistentes o por crear

🟩 **Comisión de Búsqueda**
Ver sitio web →

🟩 **Fiscalía Especializada**

🟩 **Comisión de Víctimas**

🟥 **Consejo Ciudadano**

🟥 **Centro de identificación**

Panteón Forense

Ley de Víctimas

Ver sitio web →

Ley de Desaparición

Ver sitio web →

Ley en DEAPD

RED LUPA

Evaluamos qué hace el
Estado para localizar a las
personas desaparecidas

Seguimiento y vigilancia de la Ley general en materia de desaparición forzada de personas, desaparición cometida por particulares y del sistema nacional de búsqueda de personas

IMDHD

INSTITUTO MEXICANO DE DERECHOS
HUMANOS Y DEMOCRACIA, A.C.

HEINRICH BÖLL STIFTUNG
CIUDAD DE MÉXICO

Volver al IMDHD

¿Cómo se hizo la evaluación?

Conoce el proyecto

Este sitio web ha sido creado y mantenido con el apoyo financiero de la Unión Europea. Su contenido es responsabilidad exclusiva de IMDHD y no necesariamente refleja los puntos de vista de la Unión Europea

Unión Europea